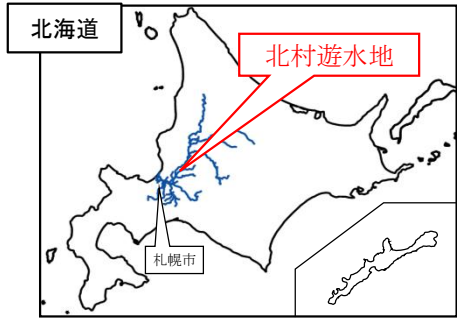


# 北村遊水地の事業進捗状況(令和8年3月末時点)

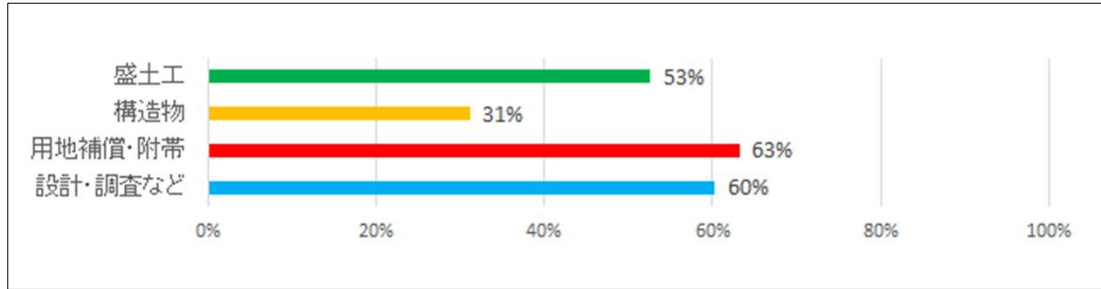
- 石狩川下流域に広がる低平地は、札幌市等の大都市や中核都市が集中し、北海道の社会、経済、文化の中心となっています。また、広大な農地は、我が国数々の食料供給地となっています。
- この地域の洪水被害を軽減するため、平成19年9月に石狩川(下流)河川整備計画を策定し、戦後最大規模である昭和56年8月上旬規模の洪水流量を安全に流すことを目標として、河道整備や支川の洪水調節施設と合わせて、石狩川中流部に北村遊水地の整備が位置付けられました。



**【事業箇所】**  
北海道岩見沢市  
月形町、新篠津村

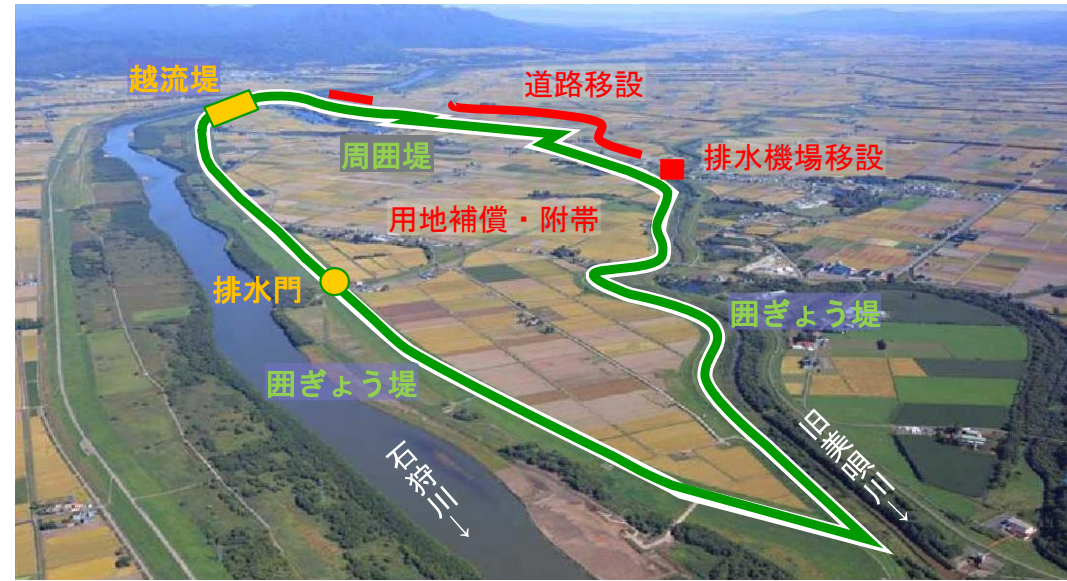
**【全体計画】**  
事業内容：囲ぎよう堤、周囲堤、  
排水門、越流堤、  
用地補償 等  
事業期間：平成24年～令和12年度

## ■事業進捗率(全体)



## ■事業工程概要

項目	H24	H25	H26	H27	H28	H29	H30	R1	R2	R3	R4	R5	R6	R7	R8	R9	R10	R11	R12	備考
盛土工	→																			周囲堤、囲ぎよう堤、 樋門など
構造物																				排水門、越流堤など
用地補償・附帯	→																			用地補償、 補償工事など
設計・調査など	→																			設計・調査など



■盛土工(囲ぎよう堤)



■盛土工(囲ぎよう堤)



■盛土工(周囲堤)



■排水門

