

道路占用 **許可申請** 協議書

新規	更新	変更	新規の場合は記載不要	号
				日
			年	月
			第	号
			令和	〇年 〇月 〇日

北海道開発局長 殿

※国が行う事業以外の場合は「許可申請」
「32条」「許可を申請」に〇してください

道路法 **第32条** 第35条 の規定により **許可を申請** 協議 します。

〒 ×××-××××

(ふりがな)

住 所 札幌市中央区北〇条西〇丁目

(ふりがな)

氏 名 〇〇 (株) 代表取締役 〇〇 〇〇

担 当 者 ××課 △△ △△

T E L 011-×××-××××

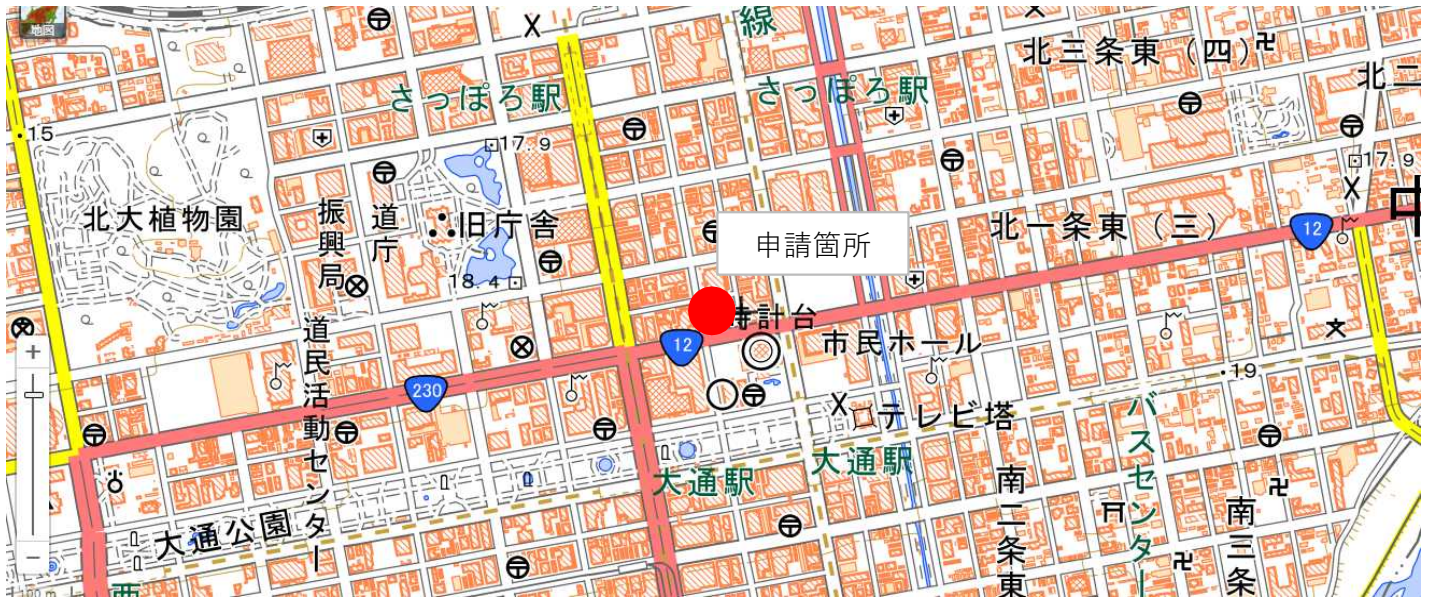
E-mail ●●●@●●●●

占用の目的	自家用看板の設置のため		
占用の場所	路線名	一般国道〇〇号	車道・ 歩道 ・その他
	場所	札幌市中央区北〇条西〇丁目●●番地先	
占用物件	名 称	規 模	数 量
	突出看板 (両面表示)	出幅0.6m×高さ3.4m×2面	4.08㎡
占用の期間	令和 〇年 △月 ×日 から	△年 間	占用物件の構造 別紙のとおり ※占用物件の構造がわかる図面及び写真等を添付してください。
	令和 〇年 3月 31日 まで	×ヶ月	
工事の期間	令和 〇年 △月 ×日 から	〇日 間	工事実施方法 請負工事
	令和 〇年 △月 ×日 まで		
道路の復旧方法	原状回復	添付書類	位置図、平面図、断面図、交通規制図等
備 考			

(日本工業規格A列4番。以下同様。)

申 請 書

〈位置図〉

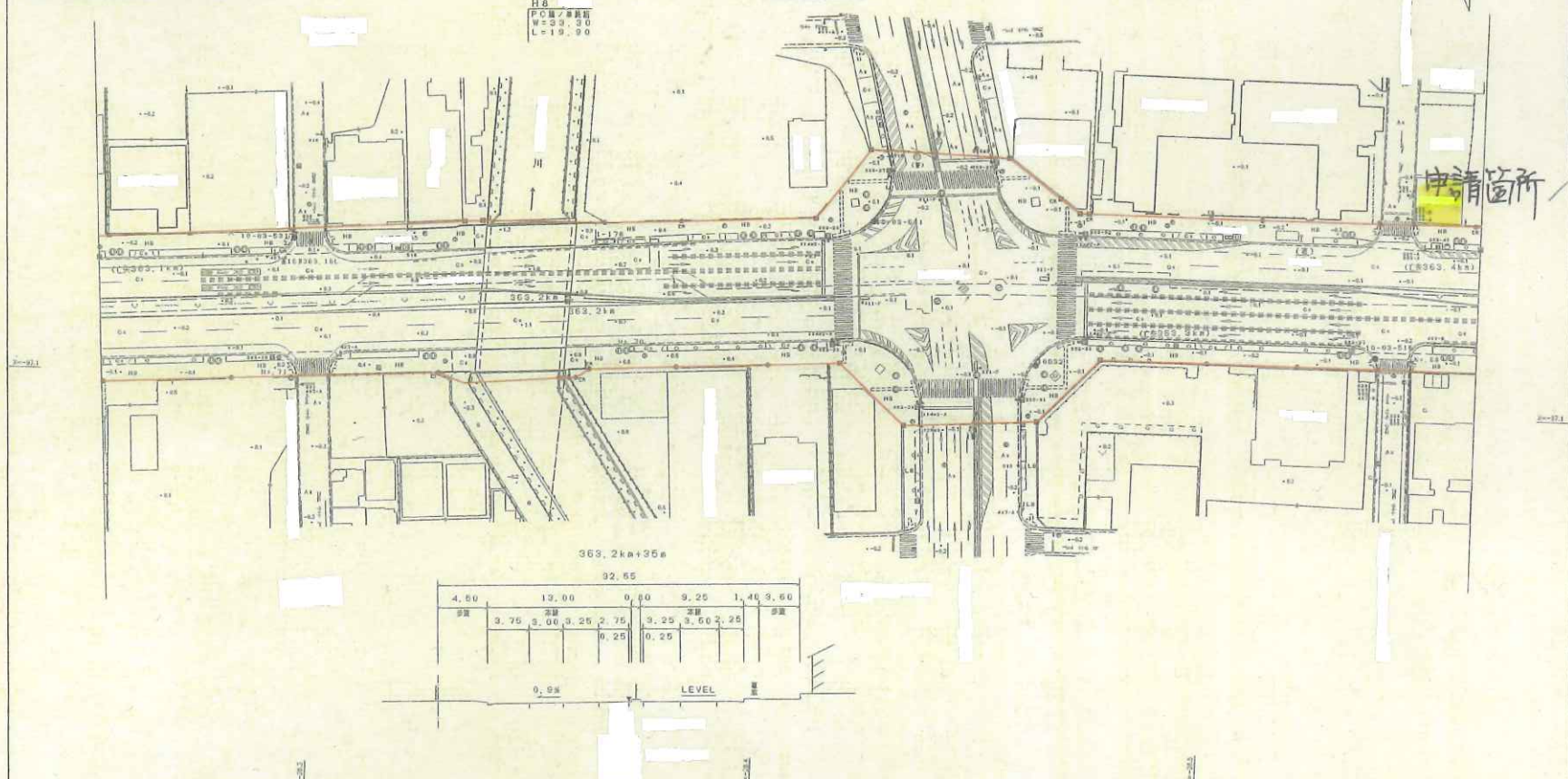


<位置図> (詳細図)

基 3 6 3 · 1 - 4 2 6 8



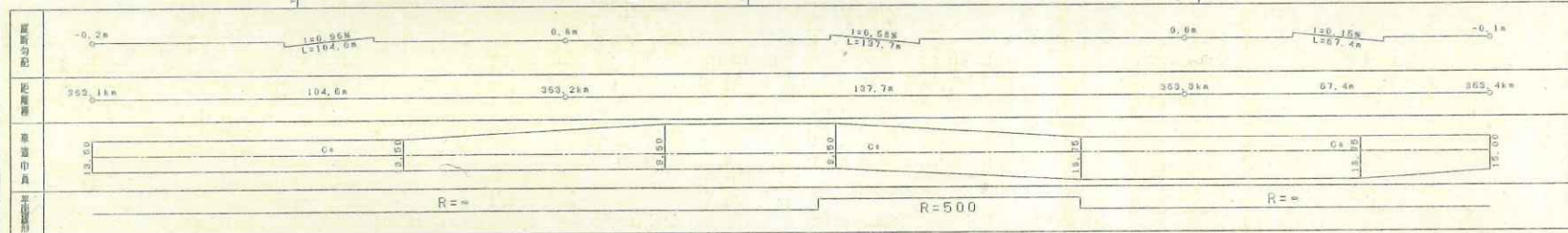
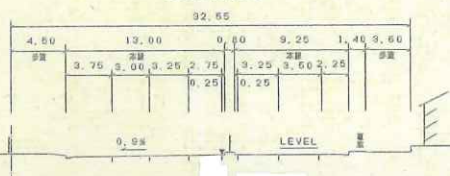
路線名	一般国道号
縮尺	平面図 1/500
	横断面図 1/200



凡 例

□	官民境界線
○	官民境界断面
□	官民境界(亡失)
×	官民境界(未確定)
△	基準点(一、二級)
○	基準点(三級)
○	基準点(四級)
○	補助基準点(四級)
—	道路境界線
—	管理境界線
△	官民境界線不設置

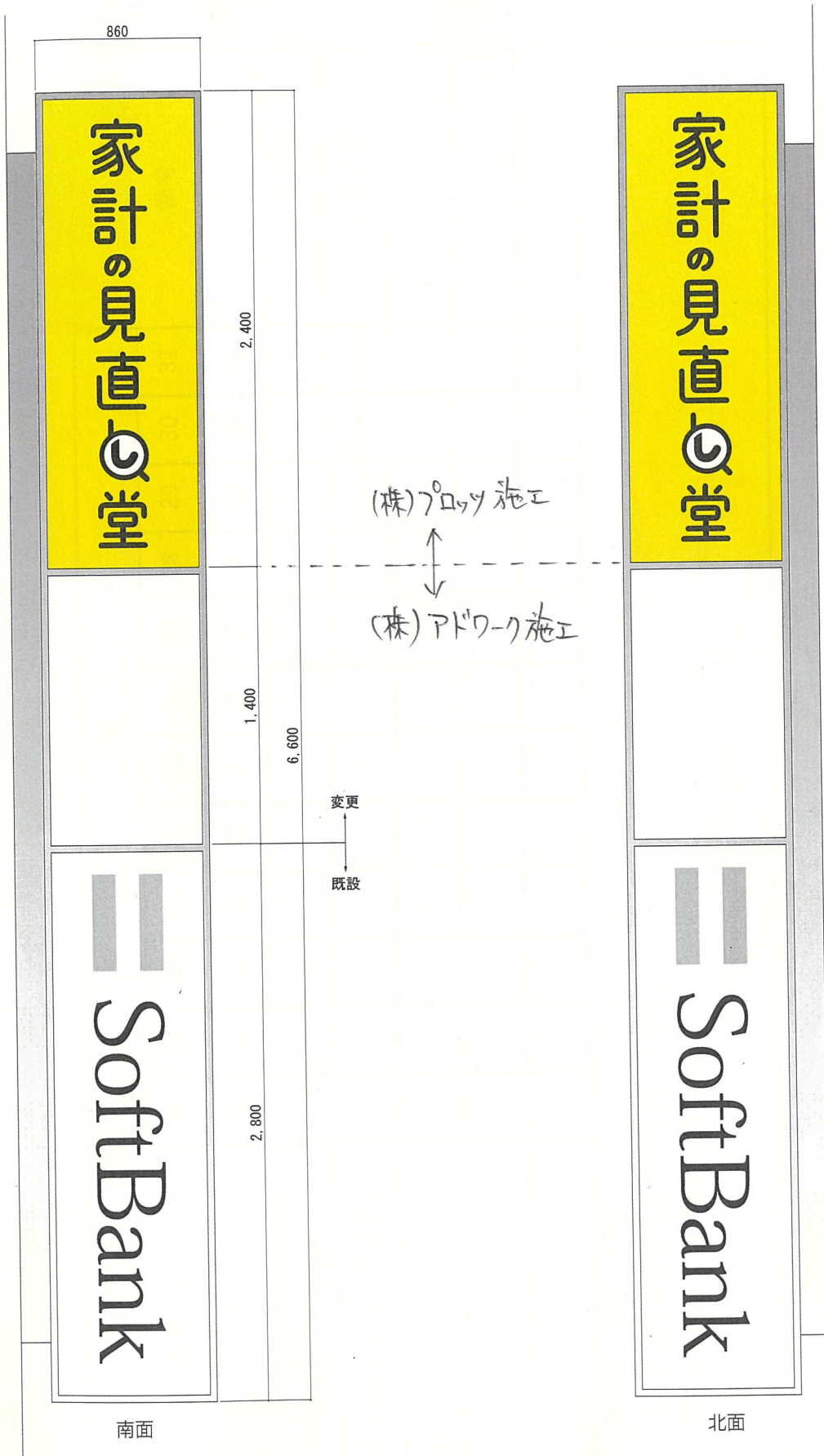
1 C : 1 Cタグ付基準点



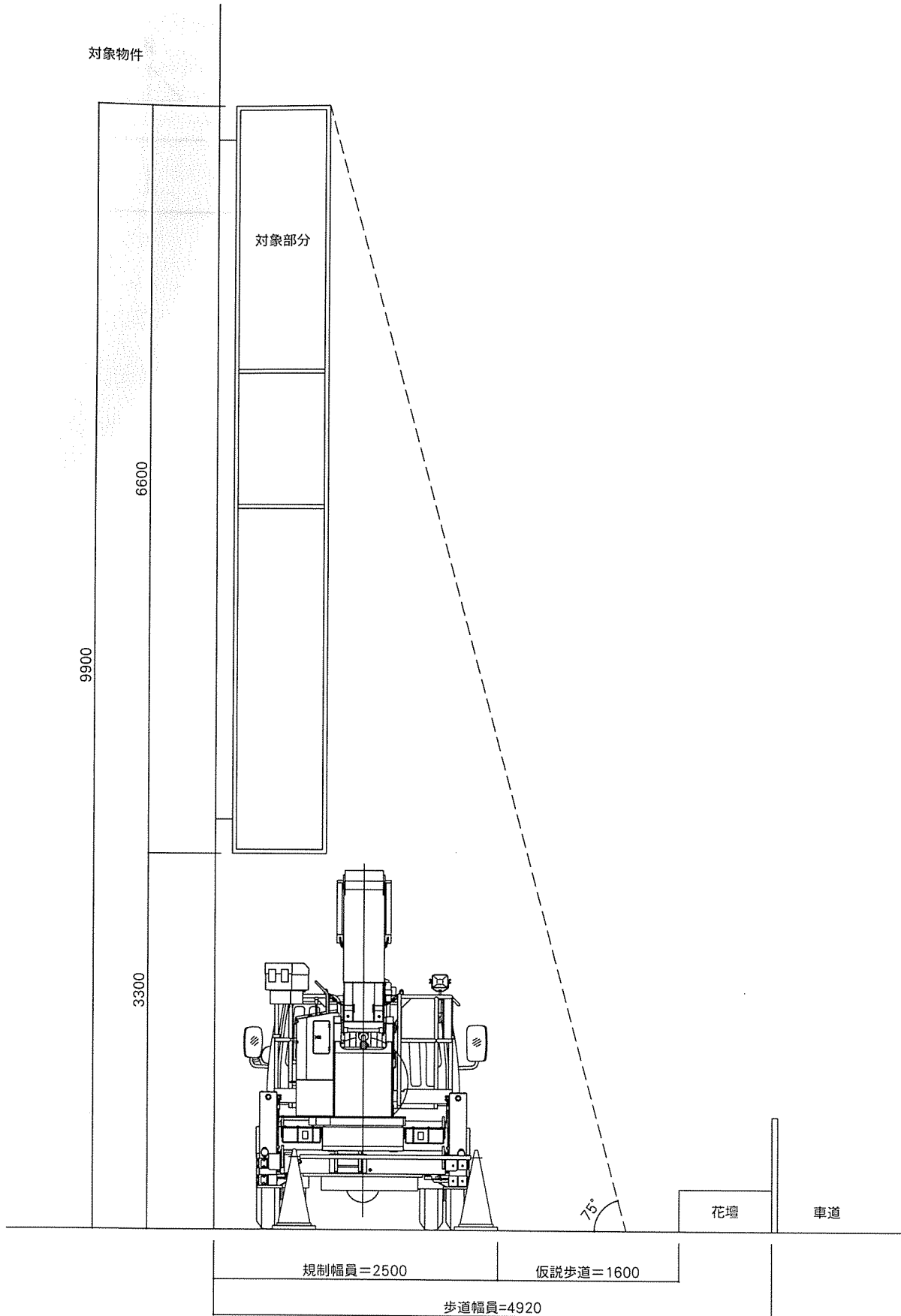
この測量成果は、地上地階測量の承認を得て同測定の測量成果を基として得られたものである。(測量法) 平成 年 月 日

作成年月日	年 月 日
修正年月日	年 月 日
作業機関	
備考	

<平面図>
(看板)



<断面図> (看板)



断面図 S=1/50

*自転車・歩行者通行時は作業を中断する