

国道12号 岩見沢市 7条横断歩道橋撤去に伴う 夜間通行止めについて

国道12号 岩見沢市7条東14丁目において、横断歩道橋の撤去工事を実施するため、下記のとおり夜間通行止めを行いますので、お知らせいたします。

なお、横断歩道橋撤去に先立ち、信号機の移設等を実施するため、歩行者の通行方法も変更となりますので、併せてお知らせいたします。

道路利用者の皆様には大変ご不便をおかけしますが、ご理解とご協力をお願いいたします。

記

- 1 通行規制箇所 岩見沢市7条東14丁目 交差点
(国道12号、道道宝水岩見沢線、市道7条通)
ほうすいいわみざわ
- 2 歩行者用通路の変更日時
横断歩道橋通行止め： 11月5日(金) 8:00～
※8:00以降は、仮設横断歩道を通行願います。
- 3 通行規制日時
市道7条通通行止め： 11月8日(月)、9日(火) (予備日11月10日(水))
国道12号通行止め： 11月10日(水) (予備日11月11日(木))
道道宝水岩見沢線通行止め：
ほうすいいわみざわ 11月11日(木) (予備日11月12日(金))
規制時間： 20:00～翌6:00まで

※気象条件により通行方法変更日時を変更する場合があります。

※詳細な通行方法は別紙をご覧ください。

【問合せ先】国土交通省 北海道開発局 札幌開発建設部

岩見沢道路事務所 副 所 長 すみた のりゆき 住田 則行 (電話番号 0126-22-4000 代表)

岩見沢道路事務所 第1工務課長 むらおか とよひと 村岡 豊仁 (電話番号 0126-22-4000 代表)

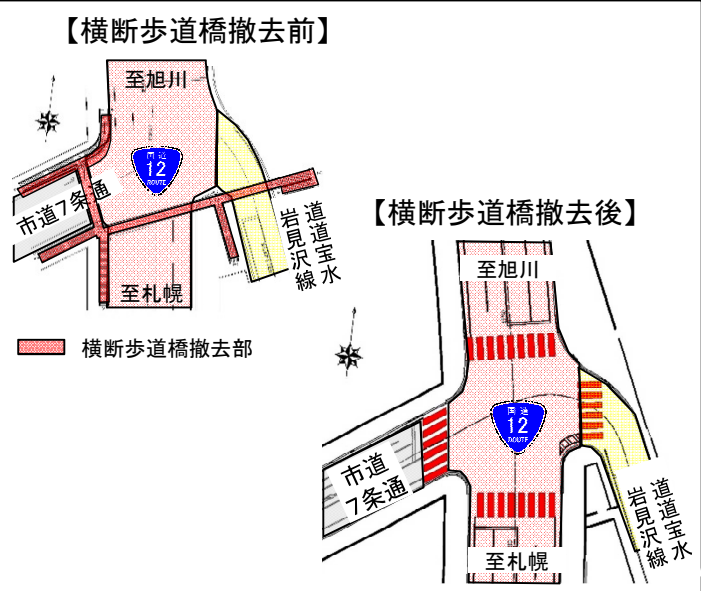
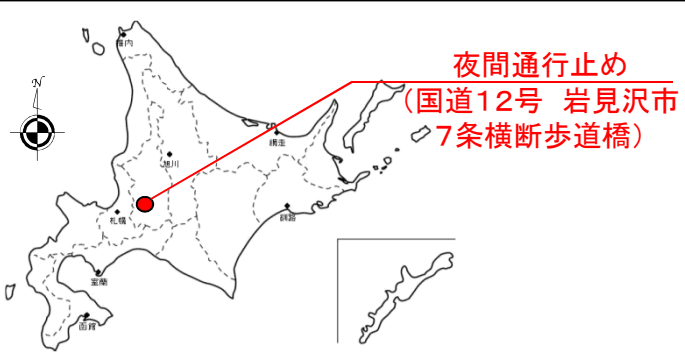


国道12号 岩見沢市7条東14丁目において、横断歩道橋の撤去工事を実施するため、下記の通り国道12号及び市道7条通、道道宝水岩見沢線の夜間通行止めを行います。

なお、横断歩道橋撤去に先立ち、信号機の移設等を実施するため、歩行者の通行方法も変更となりますので、併せてお知らせいたします。

道路利用者の皆様には、大変ご迷惑をおかけしますが、ご理解とご協力の程、よろしくお願い致します。

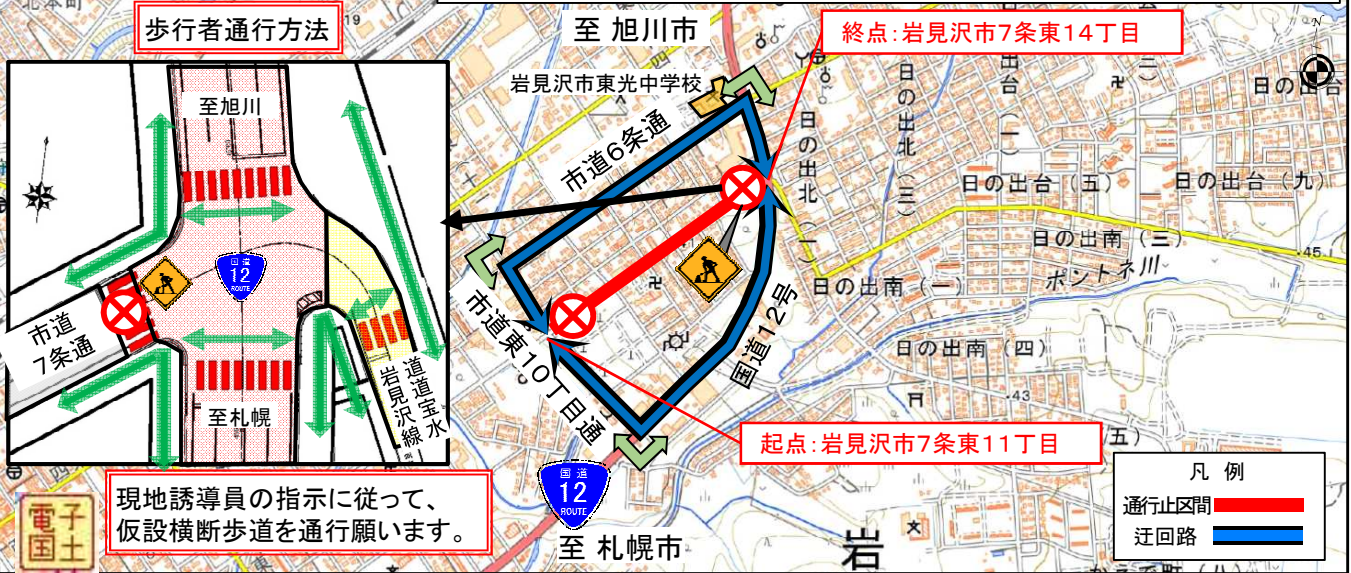
- 1 歩行者用通路の変更日時 横断歩道橋通行止め :11月5日(金) 8:00~ (以降は仮設横断歩道を通行願います。)
- 2 通行規制日時
 - ① 市道通行止め :11月 8日(月)及び 9日(火) (予備日11月10日(水))
 - ② 国道通行止め :11月10日(水) (予備日11月11日(木))
 - ③ 道道通行止め :11月11日(木) (予備日11月12日(金))
 規制時間 20:00 ~ 翌 6:00 まで
- 3 迂回路 迂回路平面図を参照
- 4 その他
 - ※気象条件等により、通行規制日を変更する場合があります。
 - ※規制区間内の通行につきまして、緊急車両及び沿道にお住まいの方に関しましては、現地誘導員の指示に従い通行することが可能です。
 - ※現地を通行する際は、誘導員の指示に従って下さい。



① 市道7条通施工時の迂回路平面図

作業日: 11月8日(月)及び9日(火)
(予備日11月10日(水))
規制時間: 20:00 ~ 翌 6:00

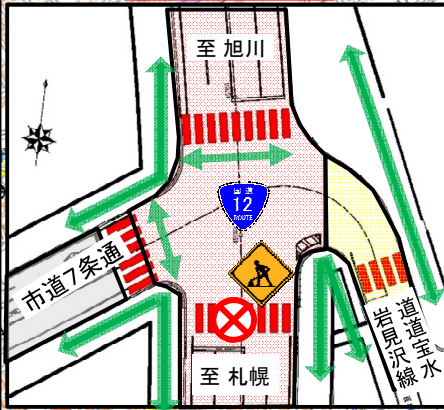
【迂回路】 国道12号～市道東10丁目通
国道12号～市道6条通～市道東10丁目通



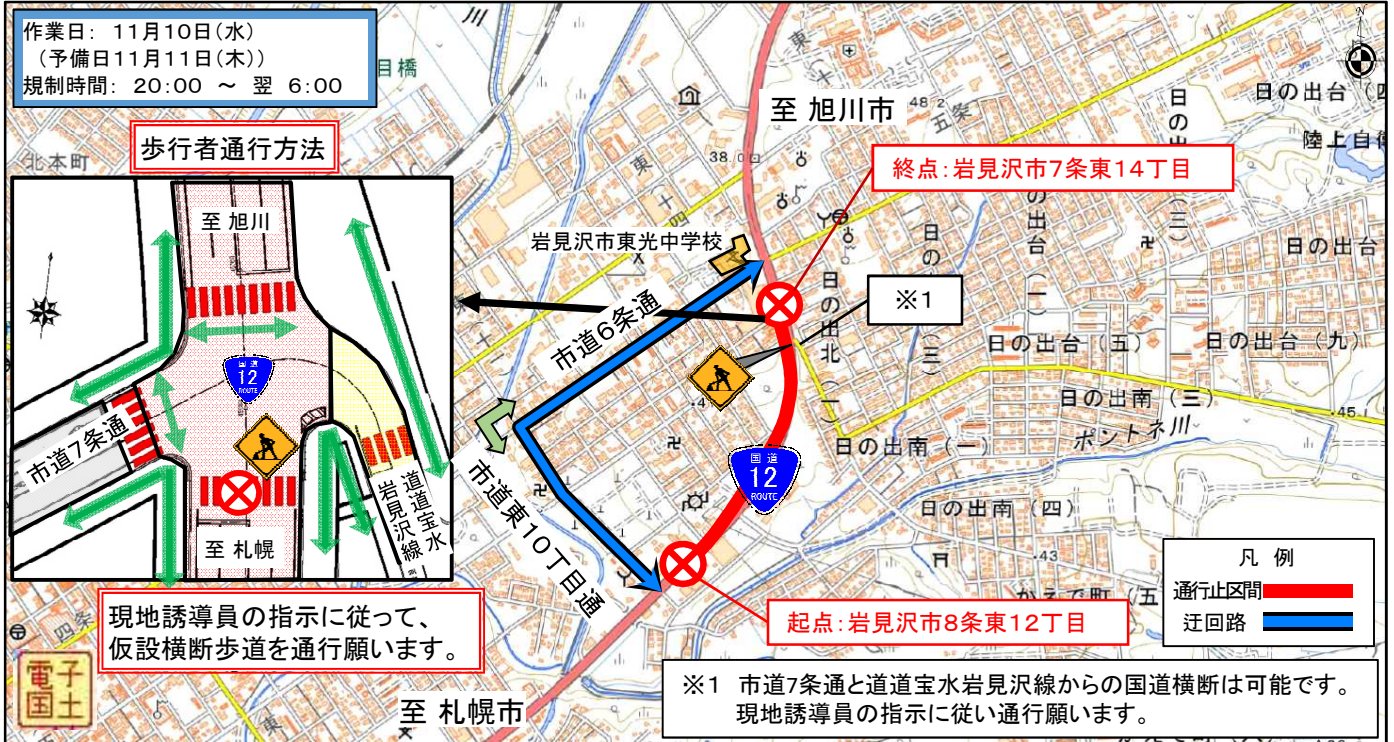
② 国道12号施工時の迂回路平面図

作業日: 11月10日(水)
 (予備日11月11日(木))
 規制時間: 20:00 ~ 翌 6:00

歩行者通行方法



現地誘導員の指示に従って、
 仮設横断歩道を通行願います。



起点: 岩見沢市8条東12丁目

終点: 岩見沢市7条東14丁目

※1 市道7条通と道道宝水岩見沢線からの国道横断は可能です。
 現地誘導員の指示に従い通行願います。

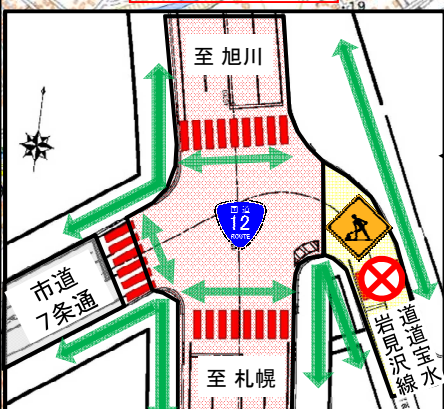
【迂回路】

市道東10丁目通～市道6条通

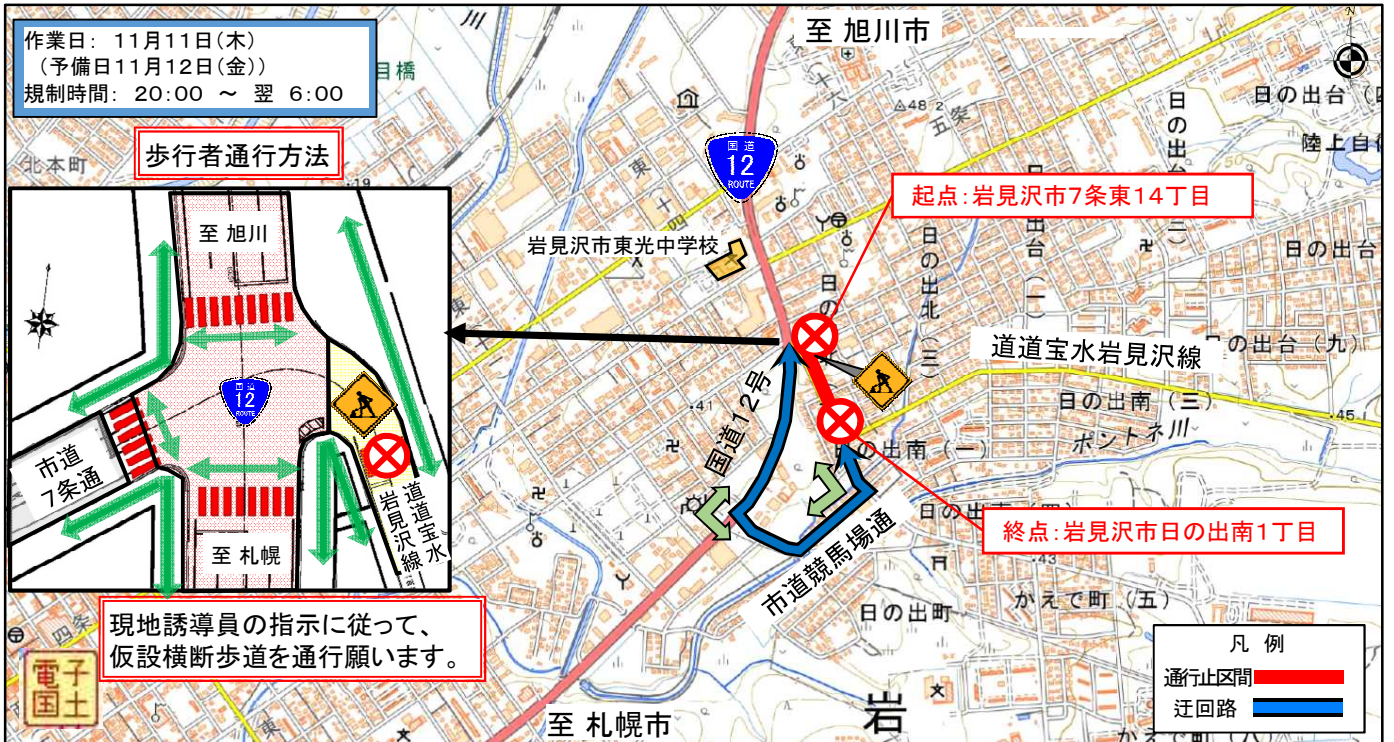
③ 道道宝水岩見沢線施工時の迂回路平面図

作業日: 11月11日(木)
 (予備日11月12日(金))
 規制時間: 20:00 ~ 翌 6:00

歩行者通行方法



現地誘導員の指示に従って、
 仮設横断歩道を通行願います。



起点: 岩見沢市7条東14丁目

終点: 岩見沢市日の出南1丁目

【迂回路】

国道12号～市道競馬場通