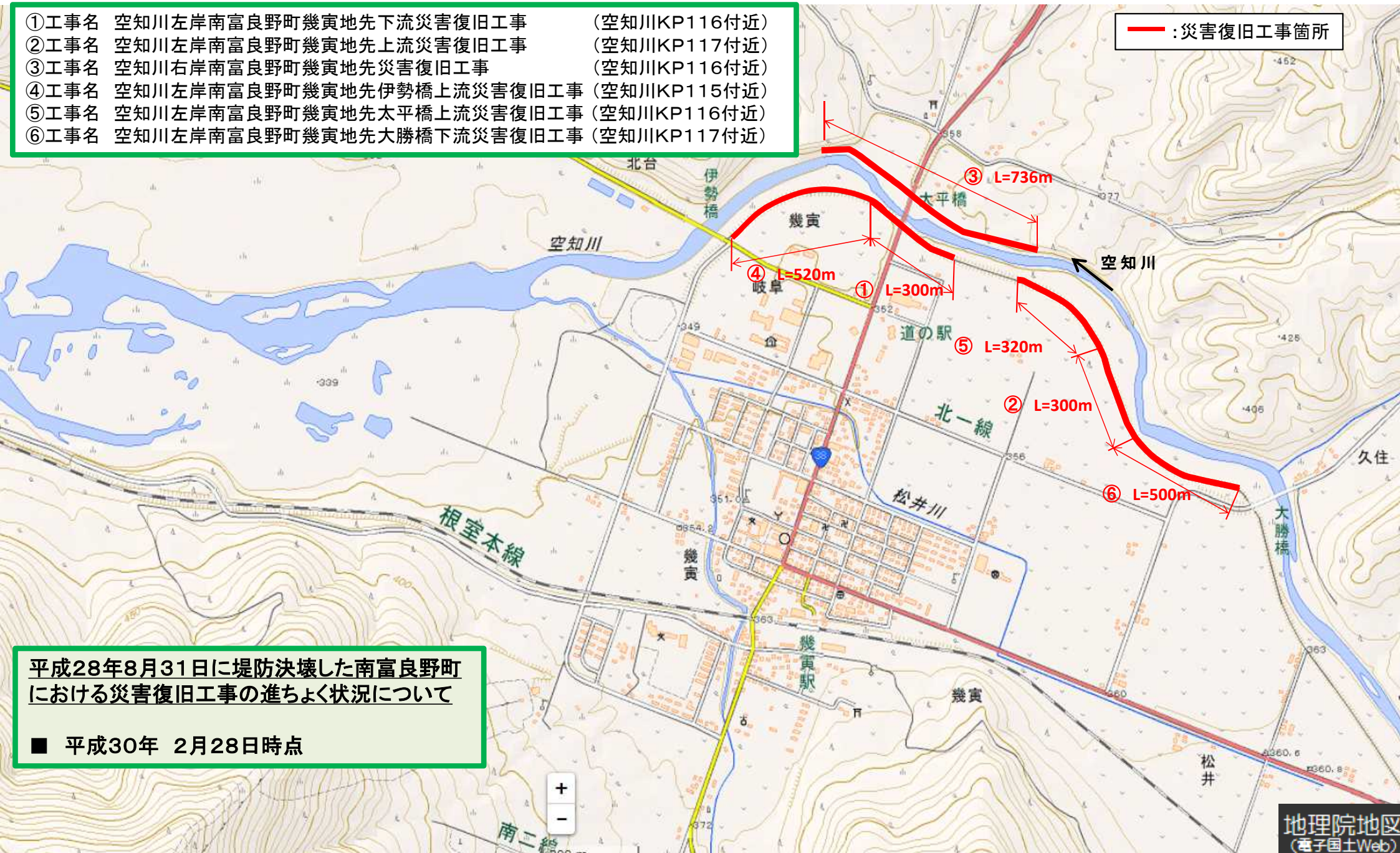


石狩川水系空知川 南富良野町字幾寅地先 災害復旧 進ちよく状況

- ① 工事名 空知川左岸南富良野町幾寅地先下流災害復旧工事 (空知川KP116付近)
- ② 工事名 空知川左岸南富良野町幾寅地先上流災害復旧工事 (空知川KP117付近)
- ③ 工事名 空知川右岸南富良野町幾寅地先災害復旧工事 (空知川KP116付近)
- ④ 工事名 空知川左岸南富良野町幾寅地先伊勢橋上流災害復旧工事 (空知川KP115付近)
- ⑤ 工事名 空知川左岸南富良野町幾寅地先太平橋上流災害復旧工事 (空知川KP116付近)
- ⑥ 工事名 空知川左岸南富良野町幾寅地先大勝橋下流災害復旧工事 (空知川KP117付近)

— : 災害復旧工事箇所



平成28年8月31日に堤防決壊した南富良野町における災害復旧工事の進ちよく状況について


■ 平成30年 2月28日時点

◆被災概要

- 箇所名 : 南富良野町字幾寅地先 KP116.0-50~KP116.25
- 被災概要 : 堤防決壊 L=150m

◆復旧工事①

- 工事名 : 空知川左岸南富良野町幾寅地先下流災害復旧工事
- 請負業者 : (株)中山組



◆被災概要

- 箇所名 : 南富良野町字幾寅地先 KP116.75+50~KP117.0+100
- 被災概要 : 堤防決壊L=300m

◆復旧工事②

- 工事名 : 空知川左岸南富良野町幾寅地先上流災害復旧工事
- 請負業者 : 草野作工(株)



◆被災概要

○箇所名 : 南富良野町字幾寅地先 KP116.25+4~KP116.5
南富良野町字幾寅地先 KP115.75+10~KP116.25

○被災概要 : 低水護岸 L=246m、天然河岸 L=490m

◆復旧工事③

○工事名 : 空知川右岸南富良野町幾寅地先災害復旧工事

○請負業者 : (株)玉川組



全景 平成29年11月15日(完了)

全景 平成29年11月15日(完了)

全景 平成29年11月15日(完了)



工程表




凡例 ■ 着手前 ■ 施工中 ■ 完了

◆被災概要

- 箇所名 : 南富良野町字幾寅地先 KP115.25+150~KP116.0-50
- 被災概要 : 天然河岸 L=550m

◆復旧工事④

- 工事名 : 空知川左岸南富良野町幾寅地先伊勢橋上流災害復旧工事
- 請負業者 : 伊藤組土建(株)



◆被災概要

- 箇所名 : 南富良野町字幾寅地先 KP115.50-25~KP116.75+50
- 被災概要 : 天然河岸 L=325m

◆復旧工事⑤

- 工事名 : 空知川左岸南富良野町幾寅地先太平橋上流災害復旧工事
- 請負業者 : 大北土工工業(株)



◆被災概要

- 箇所名 : 南富良野町字幾寅地先 KP117.00+100~KP117.50+100
- 被災概要 : 低水護岸・高水護岸 L=500m

◆復旧工事⑥

- 工事名 : 空知川左岸南富良野町幾寅地先大勝橋下流災害復旧工事
- 請負業者 : 伊藤組土建(株)

