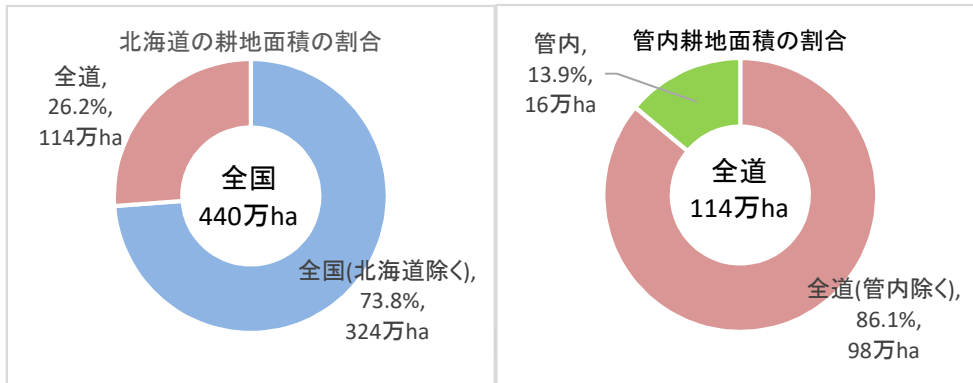


耕地の状況

耕地面積

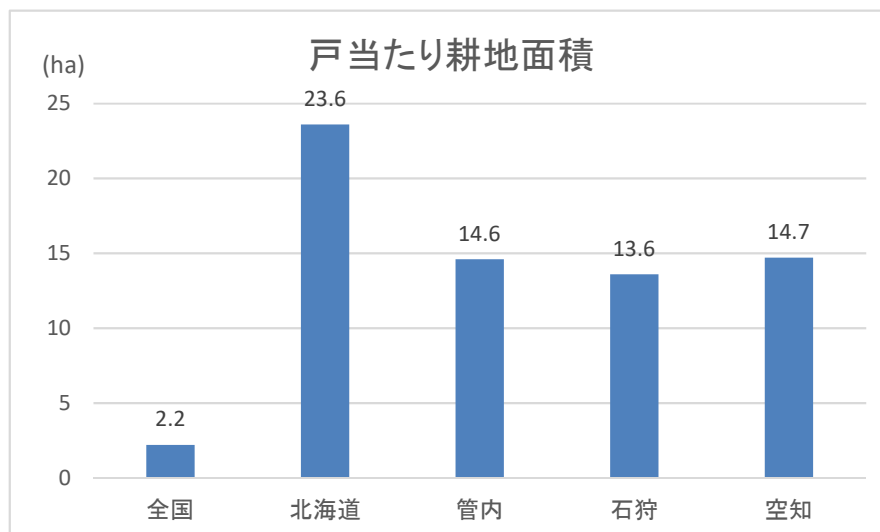
管内の耕地面積は全道の13.9%、全国の3.6%を占めています。



資料:農林水産省 作物統計調査 (令和2年)

戸当たり耕地面積

管内の戸当たり耕地面積は14.6haで、全道に比べると少なくなっています。



資料:農林水産省 2015年農林業センサス

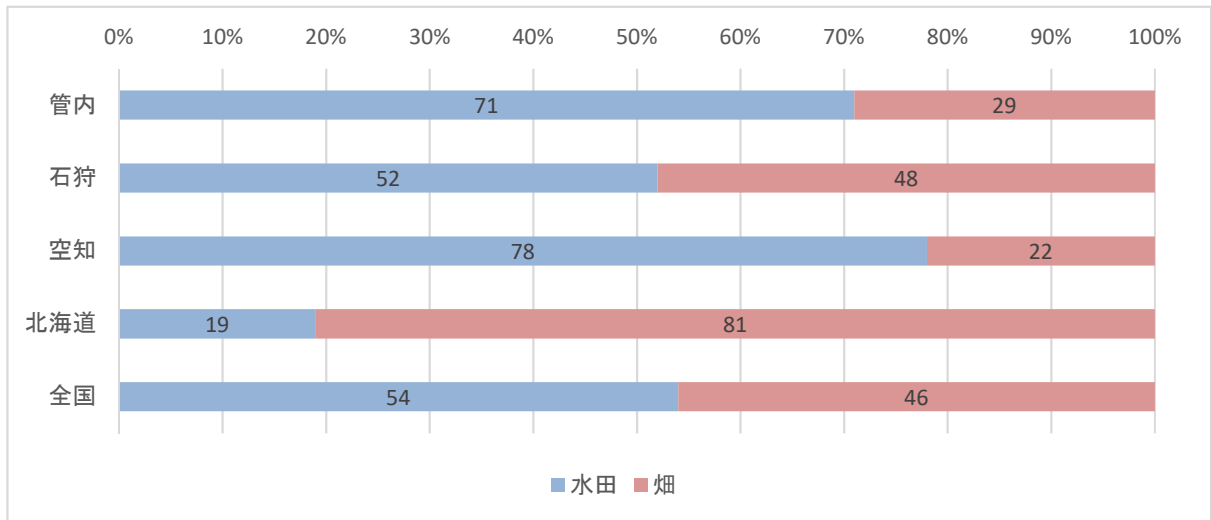
戸当たり耕地面積 = 販売農家の経営耕地面積 / 販売農家数

※この概要では特に断りのない限り、「管内」には上川管内幌加内町を含む。このため石狩振興局と空知総合振興局の和とは一致しない。

耕地の状況

土地利用区分

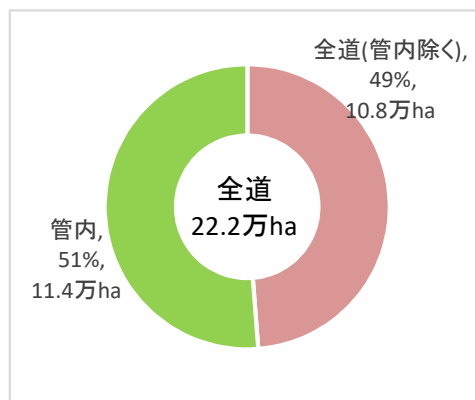
管内では水田の割合が71%となっており、北海道全体の数値(19%)を上回っています。空知管内では約8割が水田となっています。



資料:農林水産省 作物統計調査(令和2年)

水田面積

管内の水田面積は約11万haで、全道の51%を占めています。



資料:農林水産省 作物統計調査(令和2年)

※この概要では特に断りのない限り、「管内」には上川管内幌加内町を含む。このため石狩振興局と空知総合振興局の和とは一致しない。