

豊平川 豊平峡・定山溪ダムの洪水調節効果(令和5年11月17日~11月18日)

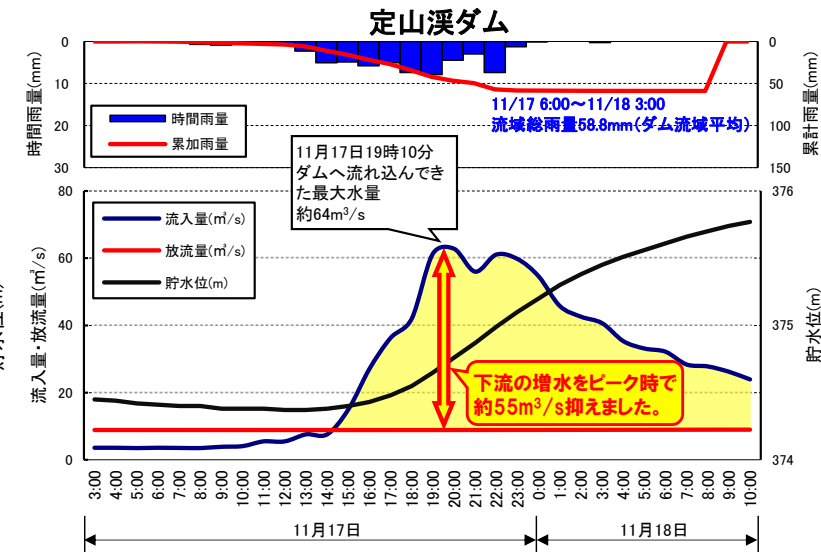
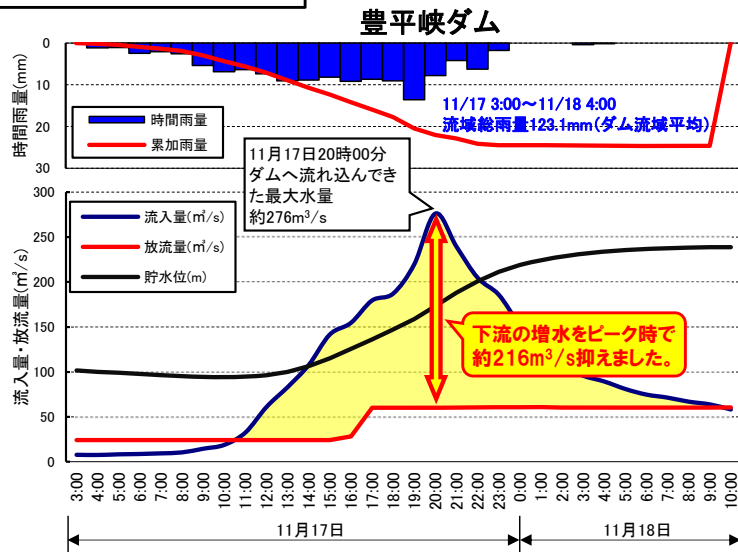
- 令和5年11月17日~18日の降雨により、豊平峡・定山溪ダムでは**洪水量を超える流入量を観測しました。**
- 豊平峡・定山溪ダムの防災操作により、下流河川の水^{かりき}位低減を図り、下流の札幌市(雁来水位観測所)において、**水位を約1.3m低減させる効果**があったものと推測されます。
- 仮にダムが整備されていなければ、**氾濫危険水位***を上回る**出水**となっていたことが想定されます。

*氾濫危険水位:洪水により相当の家屋浸水等の被害を生ずる氾濫の起こるおそれがある水位。

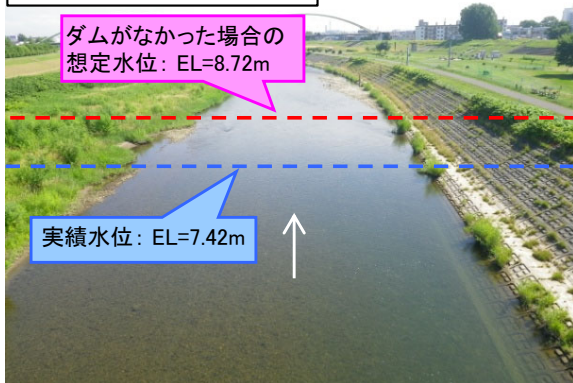
位置図



ダムでの防災操作



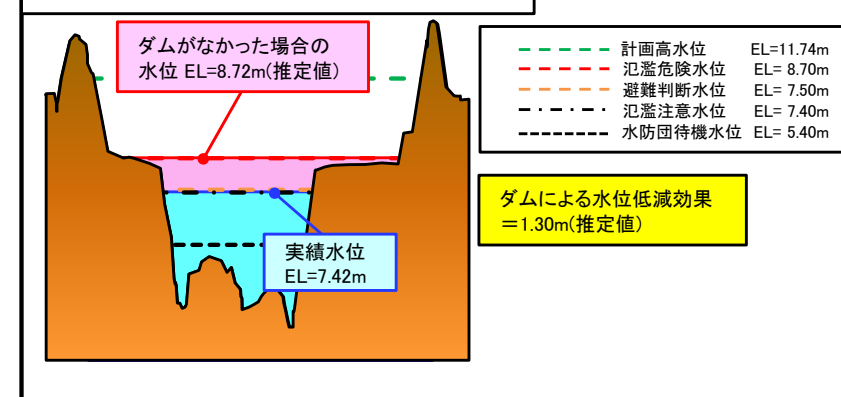
雁来水位観測所付近



豊平峡ダム貯水状況



水位低減効果(雁来水位観測所地点)



<本数値は、速報値であるため変更となる可能性があります。>