






# 宗谷遺産アーカイブ

## SO-YA Heritage Archive

No.	よみ	かむいみさき	アクセスマップ	<a href="https://goo.gl/maps/8biQ2WDgZ3Aev72k8">https://goo.gl/maps/8biQ2WDgZ3Aev72k8</a>
枝⑤・浜③	名称	神威岬	所在地	枝幸郡枝幸町目梨泊・枝幸郡浜頓別町斜内
写真			分類	自然景観
  			所在市町村	枝幸町・浜頓別町
			所在地補足	枝幸町と浜頓別町との境界となる岬です。
			構造・仕様等	日高累層群ペーチャン層群ポロヌプリ層
			規格・法量等	
			該当年代	
			文化財指定	国指定名勝
			説明	枝幸町と浜頓別町との境界となっている「神威岬」は、平成22年に、「名勝ピリカノカ 神威岬カムイエトウ」として国の指定を受けました。ピリカノカとは、アイヌ語で「美しい形」を意味し、アイヌ民族の物語や伝承、祈りの場、言語に彩られた優秀な景勝地を総称するものです。神威岬一帯にはアイヌ語で神を意味する「カムイ」を関する地名が点在しており、江戸時代にこの地を訪れた松浦武四郎は、アイヌ民族がこの地を「神霊の宿る地」としてあつく敬っていたことを記録しています。神威岬の四季折々の表情は枝幸地方の代表的な歴史的景観になっています。
公開情報				
参考資料				
関連サイト	<a href="https://www.esashi.jp/">https://www.esashi.jp/</a>			

上段：神威岬全景（空撮）

下段左：ハクサンチドリ 下段右：神威岬灯台